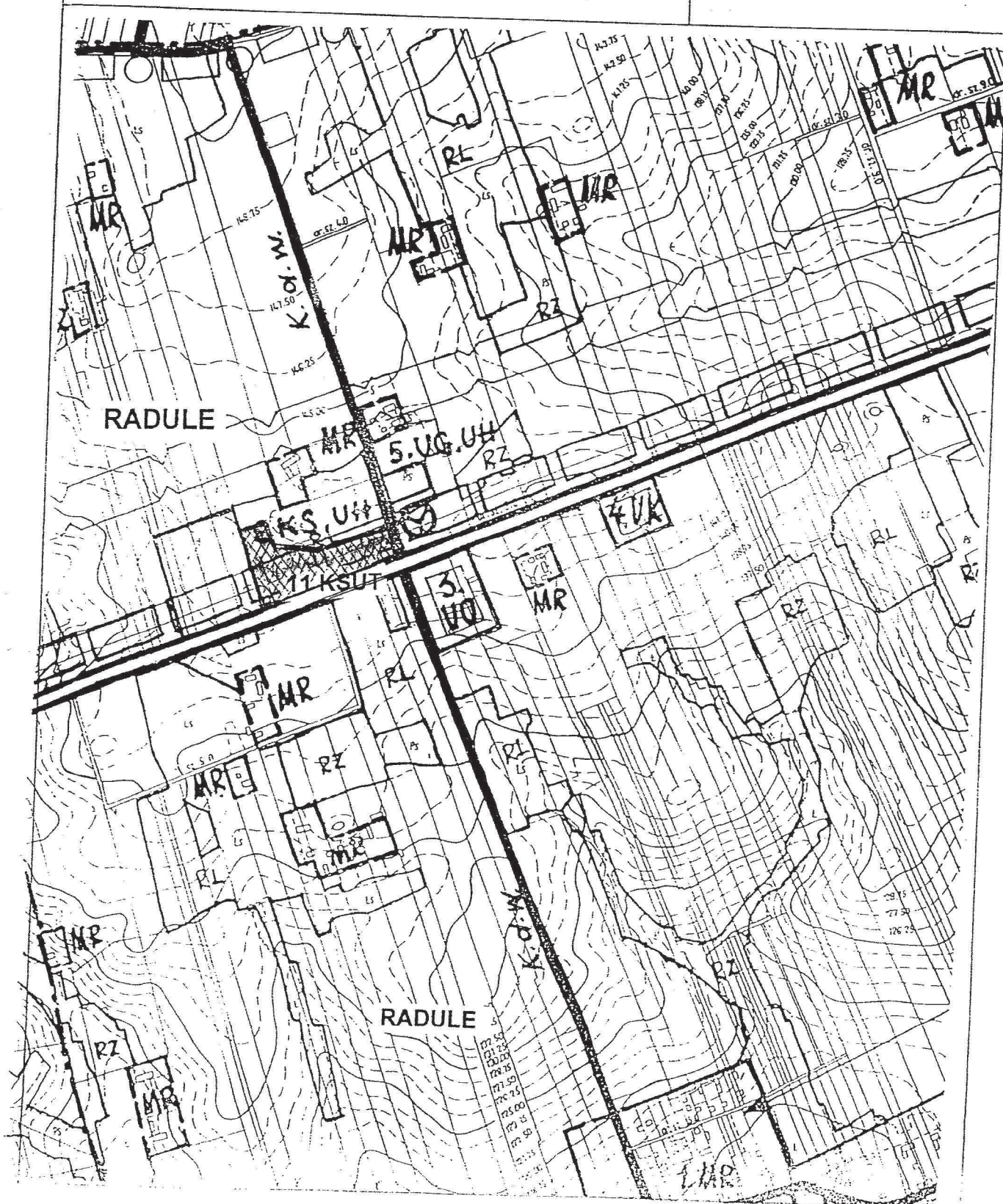



ZMIANA MIEJSCOWEGO PLANU OGÓLNEGO ZAGOSPODAROWANIA PRZESTRZENNEGO GMINY TYKOCIN SKALA 1 : 10000

☒ KSUT Tereny pod urządzenia obsługi komunikacji i inne usługi, w tym turystyczne

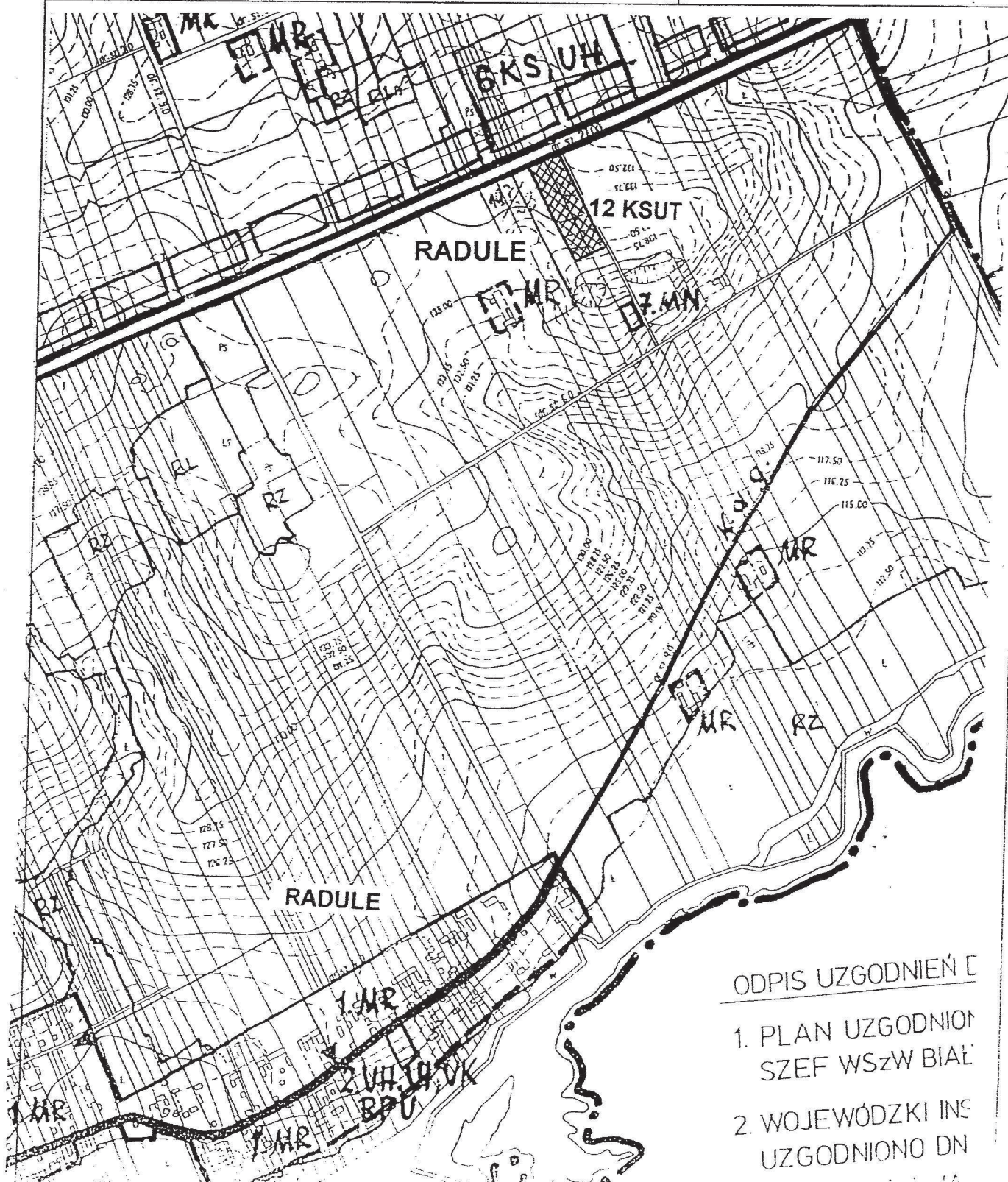
Załącznik do uchwały
Nr XVII/140/2000 Rady
Miejskiej z dn. 19.11.2000
ARK Nr 1



**ZMIANA MIEJSCOWEGO PLANU OGÓLNEGO
ZAGOSPODAROWANIA PRZESTRZENNEGO GMINY TYKOCIN
SKALA 1 : 10000**

 **KSUT** Tereny pod urządzenia obsługi komunikacji i inne usługi, w tym turystyczne


Załącznik do uchwały
Nr XVI/140/2000 Rady
Miejskiej z dn. 19.11.2000
ARK Nr 2



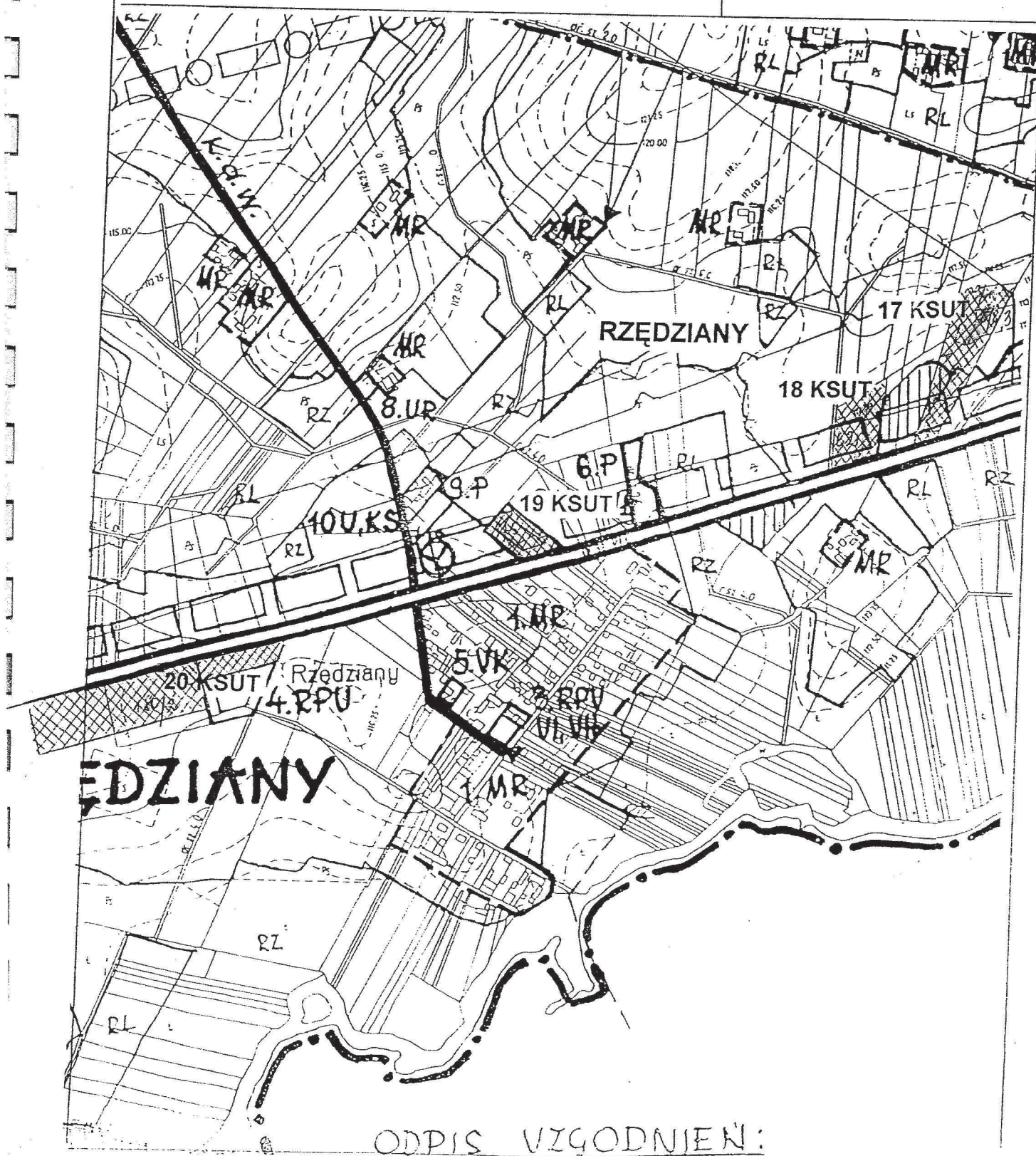
ODPIS UZGODNIENI

1. PLAN UZGODNIŁ
SZEFE WSZW BIAŁ
2. WOJEWÓDZKI INS
UZGODNIONO DN

ZMIANA MIEJSCOWEGO PLANU OGÓLNEGO ZAGOSPODAROWANIA PRZESTRZENNEGO GMINY TYKOCIN SKALA 1 : 10000


 **KSUT** Tereny pod urządzenia obsługi komunikacji i inne usługi, w tym turystyczne

Załącznik do uchwały
Nr XVI/140/2000 Rady
Miejskiej z dn. 19.11.2000
ARK Nr 3

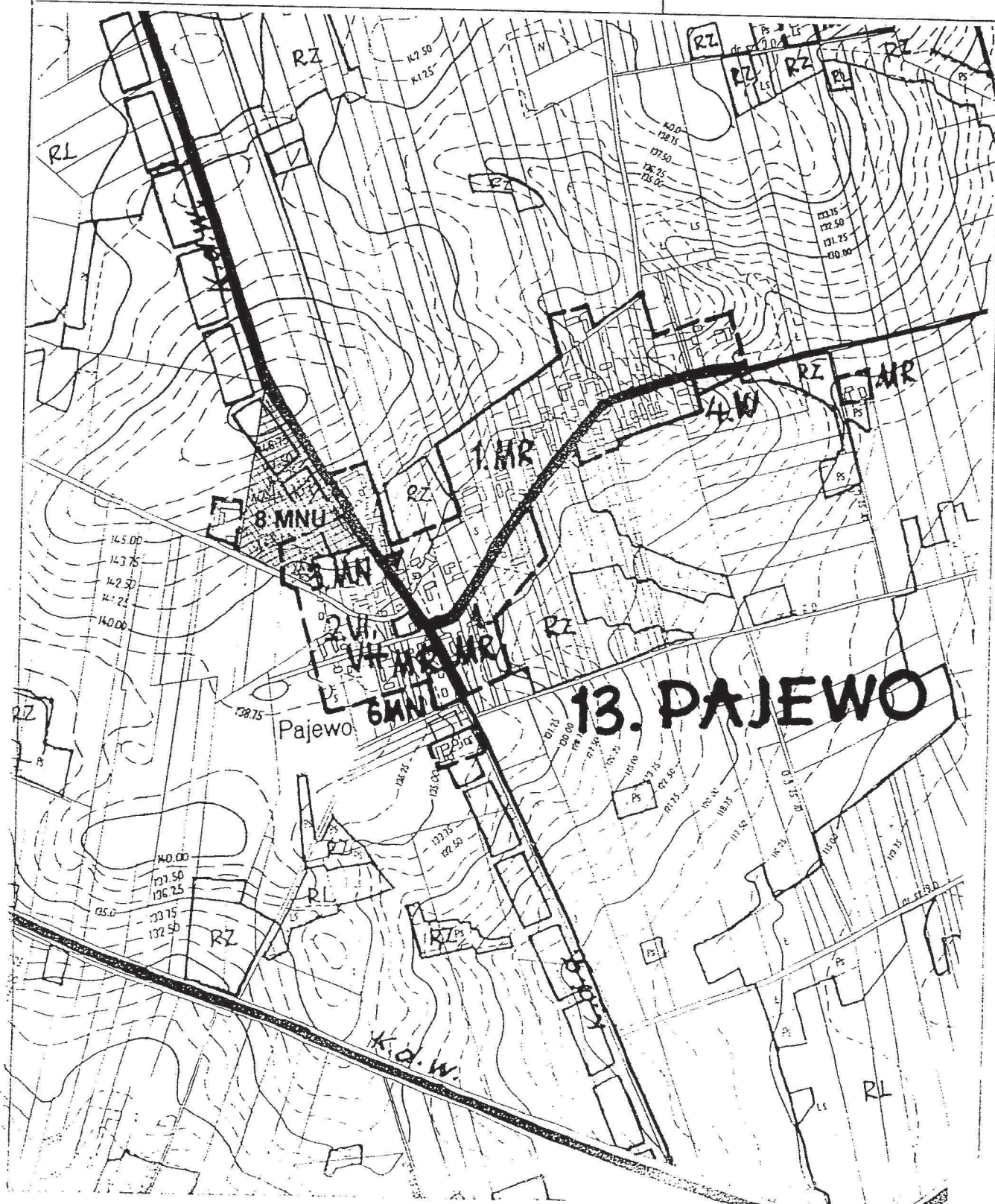


ODPIS WZGODNIEN:


**ZMIANA MIEJSCOWEGO PLANU OGÓLNEGO
ZAGOSPODAROWANIA PRZESTRZENNEGO GMINY TYKOCIN
SKALA 1 : 10000**

 **MNU** Zabudowa mieszkaniowa
dopuszczeniem usług nieuciążliwych
i rzemiosła nieuciążliwego

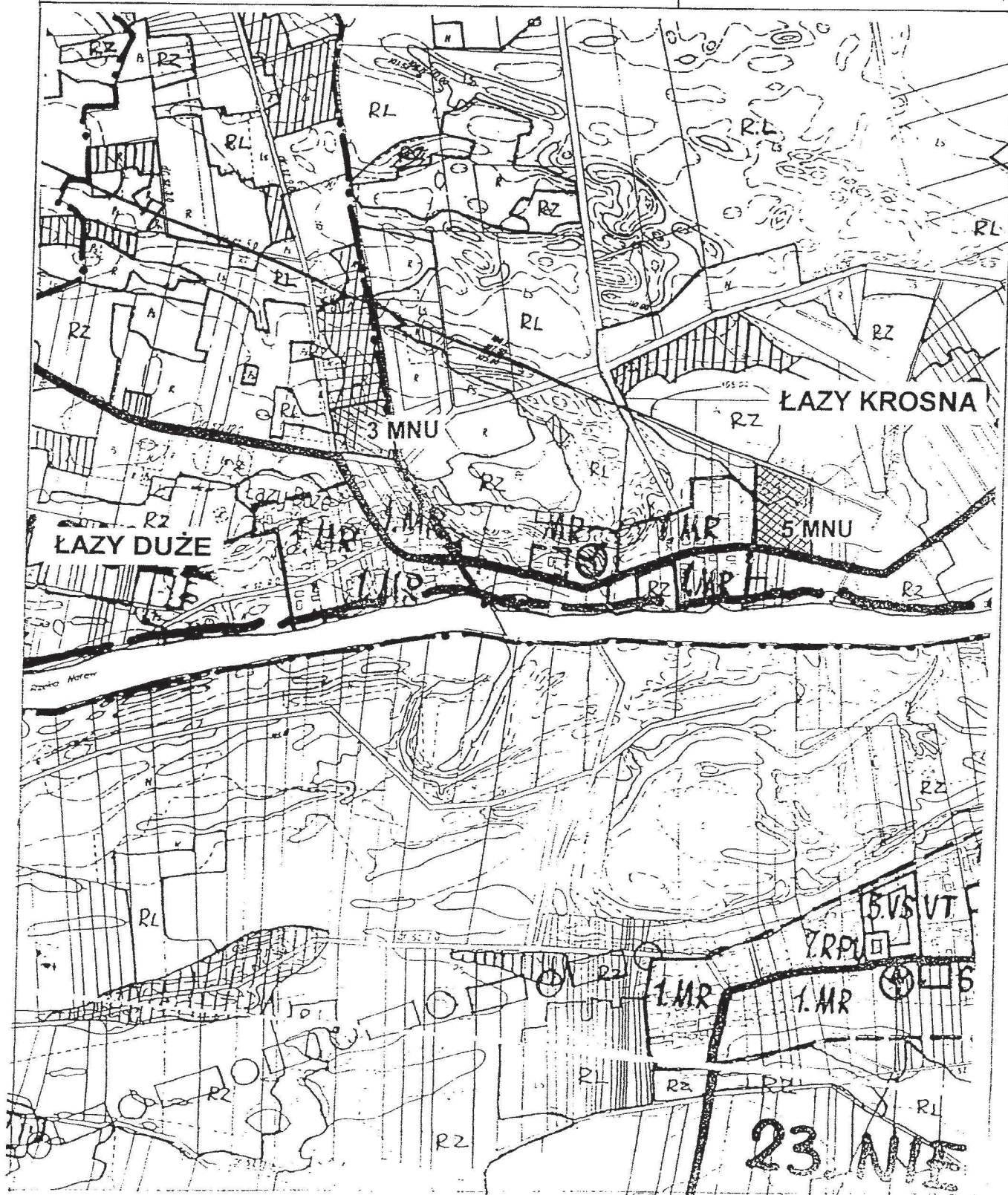
Załącznik do uchwały
Nr XVII/140/2000 Rady
Miejskiej z dn. 19.11.2000
ARK Nr 4




**ZMIANA MIEJSCOWEGO PLANU OGÓLNEGO
ZAGOSPODAROWANIA PRZESTRZENNEGO GMINY TYKOCIN
SKALA 1 : 10000**

 **MNU** Zabudowa mieszkaniowa
dopuszczeniem usług nieuciążliwych
i rzemiosła nieuciążliwego

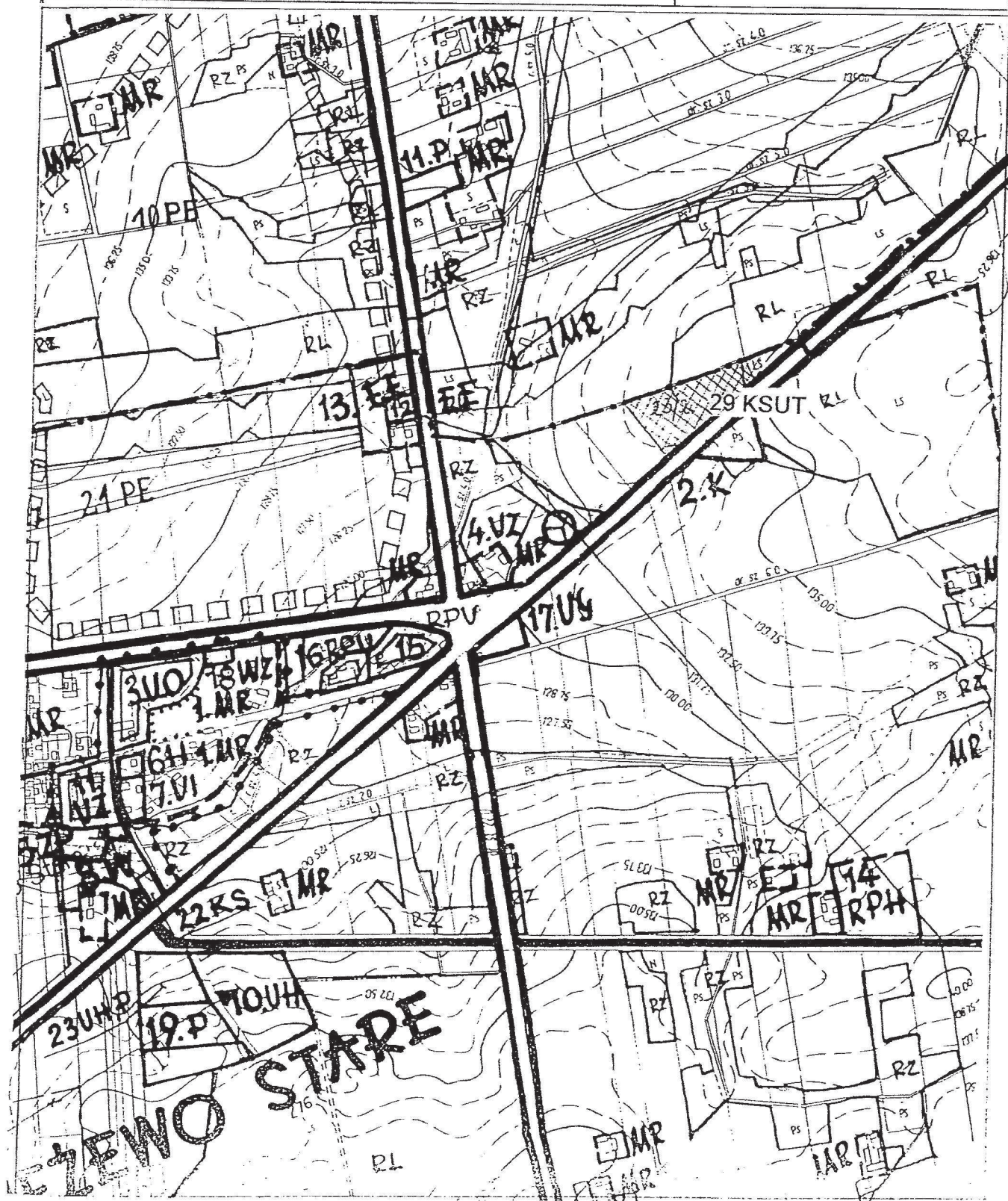
Załącznik do uchwały
Nr XVI/140/2000 Rady
Miejskiej z dn. 19.11.2000
ARK Nr 5




**ZMIANA MIEJSCOWEGO PLANU OGÓLNEGO
ZAGOSPODAROWANIA PRZESTRZENNEGO GMINY TYKOCIN
SKALA 1 : 10000**

 **KSUT** Tereny pod urządzenia obsługi komunikacji i inne usługi, w tym turystyczne

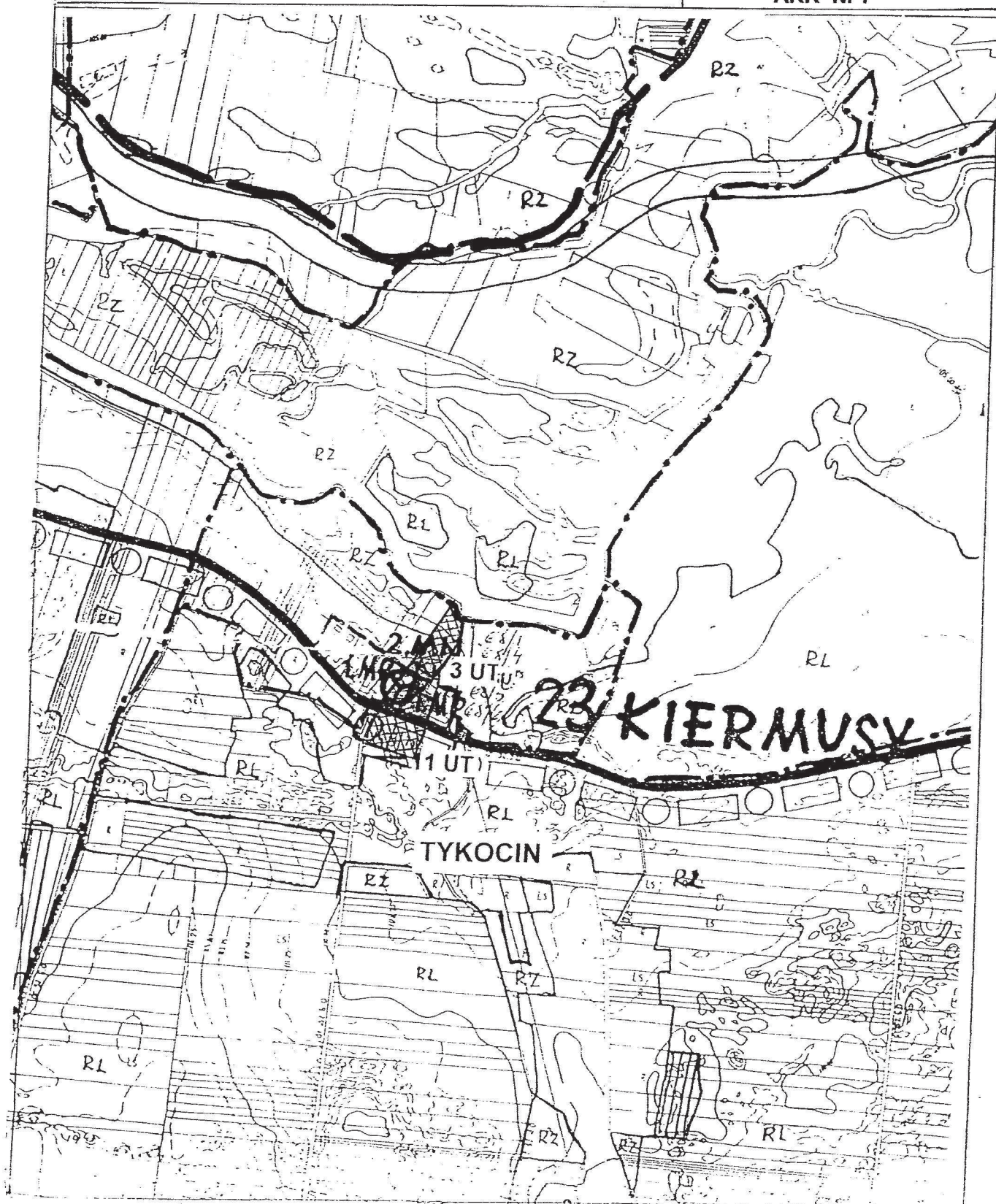
Załącznik do uchwały
Nr XVI/140/2000 Rady
Miejskiej z dn. 19.11.2000
ARK Nr 6



**ZMIANA MIEJSCOWEGO PLANU OGÓLNEGO
ZAGOSPODAROWANIA PRZESTRZENNEGO GMINY TYKOCIN
SKALA 1 : 10000**

 **UT** Tereny zabudowa turystycznej

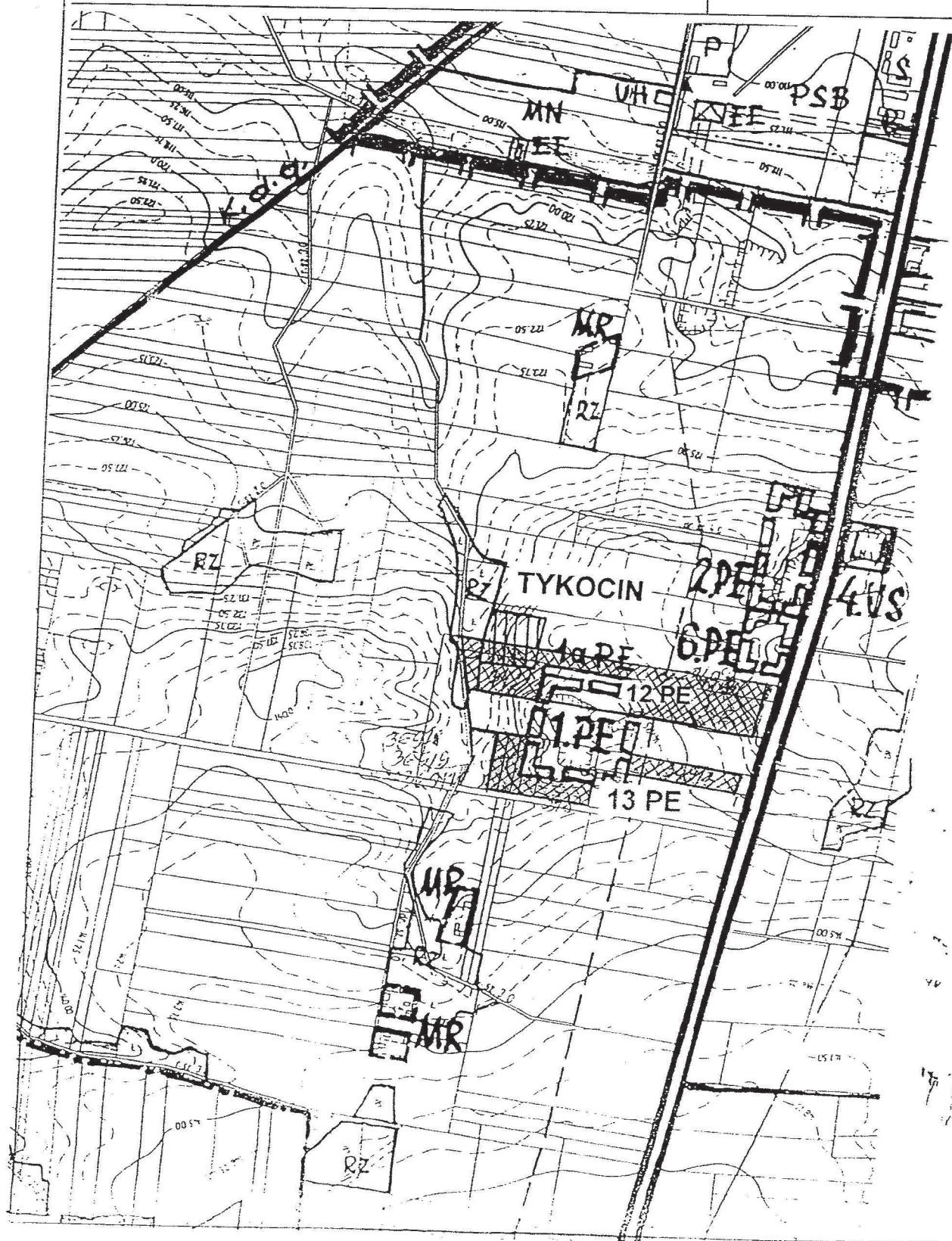
Załącznik do uchwały
Nr XVI/140/2000 Rady
Miejskiej z dn. 19.11.2000
ARK Nr 7




**ZMIANA MIEJSCOWEGO PLANU OGÓLNEGO
ZAGOSPODAROWANIA PRZESTRZENNEGO GMINY TYKOCIN
SKALA 1 : 10000**

 **PE** Tereny powierzchniowej eksploatacji
kruszywa

Załącznik do uchwały
Nr XVI/140/2000 Rady
Miejskiej z dn. 19.11.2000
ARK Nr 8



**ZMIANA MIEJSCOWEGO PLANU OGÓLNEGO
ZAGOSPODAROWANIA PRZESTRZENNEGO GMINY TYKOCIN
SKALA 1 : 10000**

 **ZL** Tereny pod zalesienie

Załącznik do uchwały
Nr XVI/140/2000 Rady
Miejskiej z dn. 19.11.2000
ARK Nr 9

